





**| Ich hab ein Rad in Kathmandu  
Mein Leben mit den Achttausendern**

Billi Bierling arbeitet seit fast zwanzig Jahren für die Himalayan Database, das Archiv der legendären Himalaya-Chronistin Elizabeth Hawley. Billi ist bekannt dafür, mit ihrem Fahrrad durch die lebhaften Straßen von Kathmandu zu kreuzen, um Expeditionsbergsteiger aus aller Welt zu treffen und sie über die Details ihrer Besteigungen zu befragen. In ihrem Buch, das sie gemeinsam mit Karin Steinbach verfasst hat und das im Tyrolia-Verlag erschienen ist, berichtet sie nicht nur von ihren Erfahrungen mit den von ihr interviewten Alpinisten, ihrem Leben mit Miss Hawley oder darüber, wie sich die Rolle der Sherpas in den letzten Jahren verändert hat. Billi spricht auch offen und ehrlich über die Entwicklungen auf den höchsten Bergen der Erde und ihre eigene Arbeit für die humanitäre Hilfe der Schweiz, die sie immer wieder in globale Krisenregionen führt. Ob sie nun von Expeditionen im Himalaya erzählt, dem Leben in Nepal oder von Flüchtlingscamps: Im Mittelpunkt stehen immer die Menschen, denen sie begegnet.  
Prädikat: lesenswert!  
[Gebi Bendler]



**| Buried. Dokumentarfilm über das  
drittgrößte Lawinenglück der USA**

Am 31. März 1982 ging im Skigebiet Alpine Meadows nahe des Lake Tahoe in den USA eine Lawine ab, die sieben Menschen das Leben kostete. Die dokumentarische Aufarbeitung nach 40 Jahren mit persönlichen Einblicken der Retter und Lawinenwarner der Region ist eine beeindruckende Geschichte. Spannende Erzählungen der Beteiligten über den Verlauf des Sturms vor der Lawine sowie realitätsnahe Filmeffekte bringen dem Zuschauer das Inferno näher. Viele der involvierten Personen kämpften nach dem Extremereignis mit einer posttraumatischen Belastungsstörung (PTSD) und waren mit einem Gerichtsprozess konfrontiert, der sich einige Jahre hinzog. Seit dem Beginn der Wintersaison 2022/23 ist der Film in über 100 amerikanischen Städten unterwegs und hilft den amerikanischen Lawinenwarndiensten mit einem Teil des Erlöses, Mittel für ihre wichtige Arbeit zu sammeln. Im November 2022 katapultierte sich die Doku in iTunes und AppleTV an die Chartspitze. In Europa ist sie über Amazon-Video erhältlich. Die Originalaufnahmen im Film erinnern stark an die Katastrophe von Galtür 1999. [Timea Marekova]



### Ortovox Safety Academy LAB SNOW Digitale Ausbildungsplattform für Lawinsicherheit

Das eigene Lawinenwissen erweitern kann man nun mit einer auch für Anfänger verständlich aufgebauten Plattform von Ortovox. Und das kostenfrei, online und interaktiv! Der große Sportartikelhersteller setzt seit mehreren Jahren auf die Ausbildungsmöglichkeiten in den jeweiligen Bergsportarten: Neben LAB ROCK, LAB ICE und PROTACT LAB ist nun das E-Learning für Skitouren dran. Mit anschaulichen Grafiken und Lehrvideos findet man detaillierte Infos: von den Basics über Lawinenentstehung, über Tools fürs Risikomanagement, Erklärungen zu Schneeprofilen und Schneedeckentests bis hin zum Worst-Case-Fall der richtigen Kameradenrettung. Da die digitale Plattform auch am Smartphone äußerst anwenderfreundlich ist, kann sich nun auch ein Schlechtwettertag im Skiurlaub in eine wertvolle Ausbildungssession verwandeln. [Timea Marekova]

[www.ortovox.com/de/safety-academy-lab-snow](http://www.ortovox.com/de/safety-academy-lab-snow)

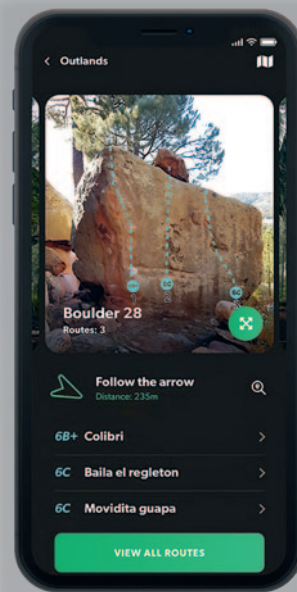


### Skitourenportal.eu

Bundeslandübergreifendes Skitourenforum von Salzburg, Oberösterreich, Niederösterreich, Steiermark und Kärnten

Das an der ZAMG seit November 2021 entwickelte Tourenforum vereint nun übersichtlich die aktuellen Tourenbedingungen in diesen fünf Bundesländern. Die Lawinenwarndienste nutzen zum Teil ebenfalls die Informationen der Wintersportler für einen besseren Überblick in den Bergen. Die Beiträge können mit Fotos samt GPS-Positionierung der Bildaufnahme ergänzt werden. Die Filtereinstellungen machen die Suche in einem jeweiligen Bundesland übersichtlich. Die automatische Menüverlinkung zum jeweiligen Lawinenbericht, Stationsdaten, Lawinenereignisse und Schneeprofile aus LAWIS.at machen die Plattform zu einem bequemen „One-Stop-Shop“. Vor allem, wenn man noch Inspiration oder einen Überblick über sein nächstes Skitourengebiet erfahren möchte und sich nicht durch die endlosen Feeds diverser Social-Media-Gruppen durchwühlen mag. [Timea Marekova]

[www.skitourenportal.eu](http://www.skitourenportal.eu)



### TopoGuru. Intelligente Kletter-App von theCrag

Wer kennt das nicht, wenn der Zustieg zu einer Route länger dauerte als die Route selbst?! Die erneuerte TopoGuru-App enthält 90.000+ Klettergebiete, 917.000+ Routen und 1.999.000+ Begehungen weltweit, damit man schnell die besten Boulder und Routen finden kann, wo immer man gerade auf der Welt unterwegs ist. Genaue GPS-Koordinaten zu allen Bouldern und Routen der theCrag-Datenbank machen die Navigation nun zum Kinderspiel. Viele nützliche Infos, Fotos mit Routenverläufen und Saisongrafiken sind schon in der kostenlosen Version enthalten. Die Abo-Pakete für mehr (offline) Features kann man monatlich wählen. Eventuell gut investiertes Kleingeld für den nächsten Kletterurlaub? [Timea Marekova]

[www.topoguru.com](http://www.topoguru.com)